

BELA CRKVA Aerodrom Crvena Crkva


Zapadno od Bele Crkve (4 km od železničke stanice u Beloj Crkvi), uz severnu ivicu sela Crvena Crkva. Sportsko i trenište za letenje aviona i jedrilica, padobranski skokovi.

Zona letenja jedrilica je istočno od aerodroma, a pilotska zona za motorno letenje jugozapadno od aerodroma. Obratiti pažnju na blizinu jugoslovensko-rumunske granice. Visina školskog kruga je 300 metara QFE (400 metara QNH).

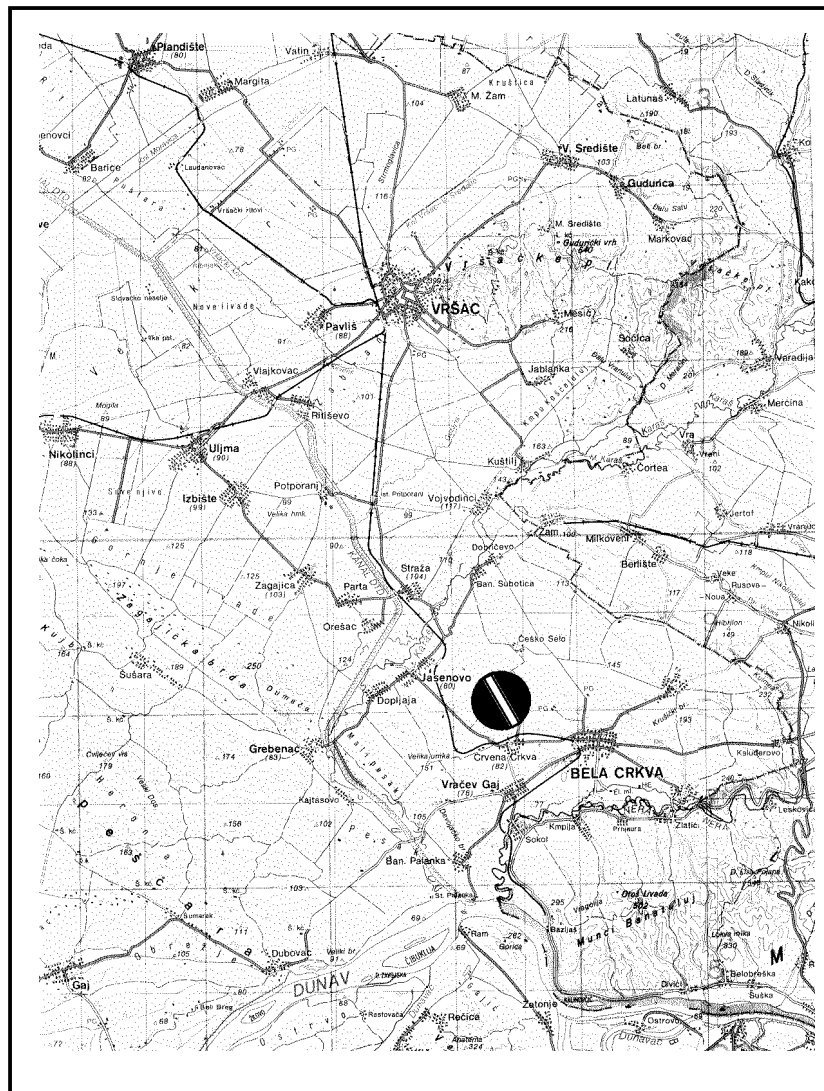
Ulazno-izlazna vrata prilikom maršrutnog letenja ka jugu nalaze se iznad sela Dubica na levoj obali Dunava, a za letove ka severu i zapadu iznad sela Straža; tu je istovremeno i tačka čekaња, na minimalnoj visini od 400 metara QFE (500 metara QNH).

Najave letenja dostavljaju se kontroli letenja na vršačkom aerodromu (013/811-074), gde se nalazi i nadležna meteorološka služba (013/812-150). Maršrutni letovi i preleti, kao i letovi van aerodromske zone, mogu da se najave i direktno, najmanje dan ranije, Centru za odobravanje letova SUKL (telefon 011/609-195, faks 011/609-856).

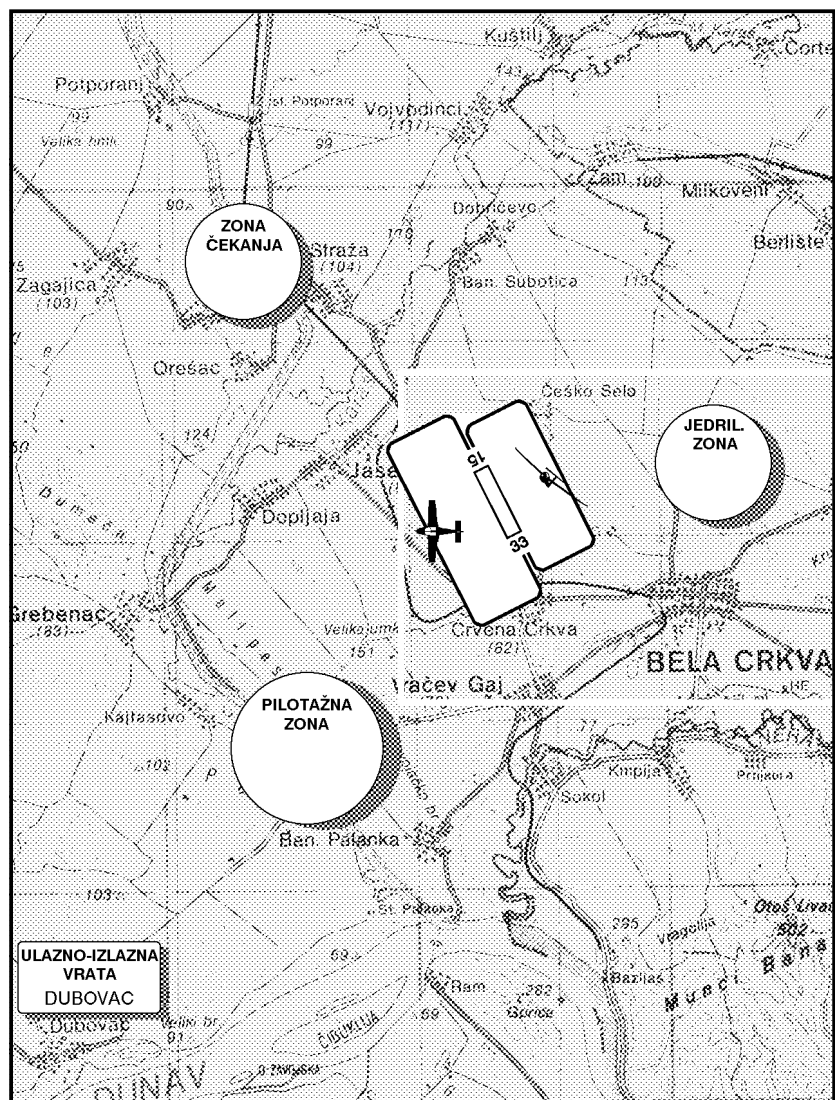
Smeštaj i ishrana u hotelima u Beloj Crkvi, Vršcu i obližnjim turističkim centrima.



Šire područje aerodroma Crvena Crkva na topografskoj karti razmere
1:400000



U e područje aerodroma Crvena Crkva sa skicom školskog kruga, zonom čekanja, pilota nom i jedriličarskom zonom u razmeri 1:200000



Koordinate ARP:

445525N 0212235E

Nadmorska visina aerodroma:

128 m

Smer protezanja staze 15/33:

153°-333°

Dužina/širina PSS:

700 x 30 m

Podloga:

travnata

Komunikaciona frekvencija:

123.5 MHz

Nadležna kontrola letenja:

TWR Vršac (013/811-074)

Adresa:

Aeroklub „Ilić Mitrović“, Trg oslobođenja 1, Pošt.fah 52, 26340 Bela Crkva

Telefon:

013/851-336

Radno vreme aerodroma:

samo danju

