


KRUŠEVAC Aerodrom Koširsko polje

Dva kilometra južno od centra Kruševca, u Rasinskoj kotlini, paralelno sa putem Kruševac-Blace. Sportsko letenje aviona i jedrilica, skakanje padobranaca. Aerodrom je uglavnom namenjen letenju za potrebe lokalnog aerokluba.

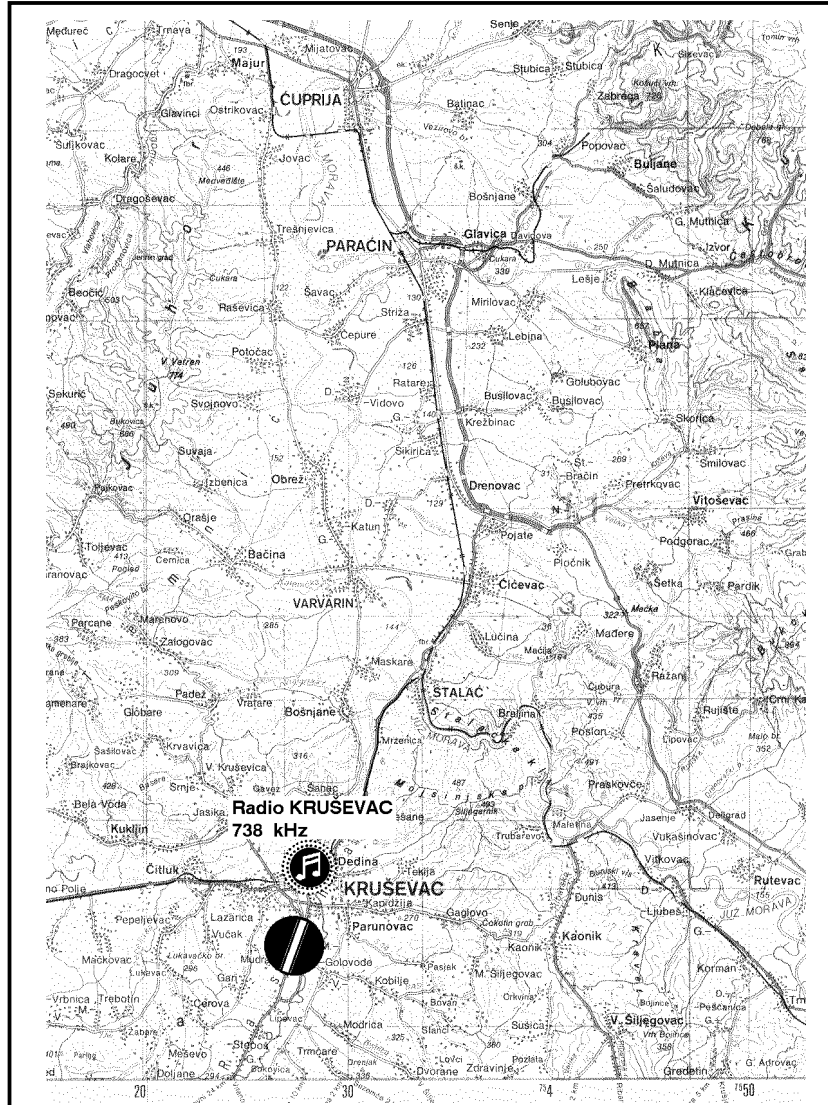
Pilota na zona broj 1 nalazi se iznad aerodromske piste, a ostale četiri zone razmeštene su prema datoj skici. Visina školskog kruga je 300 metara QFE (450 metara QNH). Aerodrom je opremljen radiogoniometrom.

Nadležna meteorološka služba je na aerodromu Niš (018/48-124, lok. 136). Maršrutni letovi i preleti, kao i letovi van aerodromske zone, najavljuju se najmanje dan ranije Centru za odobravanje letova SUKL (telefon 011/609-195, faks 011/609-856).

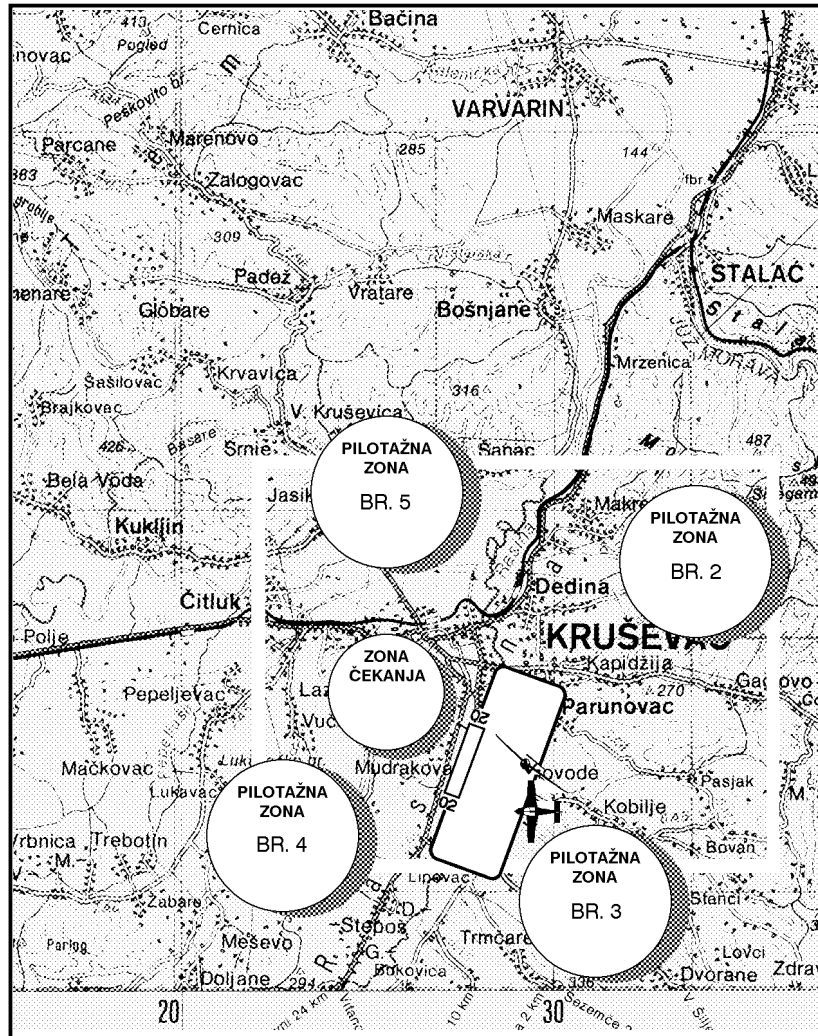
Ishrana i smeštaj u hotelima u Kruševcu.



Šire područje aerodroma Koširsko polje na topografskoj karti razmere 1:400000



U e područje aerodroma Koširsko polje sa skicom školskog kruga i pilota nim zonama u razmeri 1:200000



Koordinate ARP:

433344N 0212031E

Nadmorska visina aerodroma:

165 m

Smer protezanja staze 02/20:

018°/198°

Dužina/širina PSS:

1000 x 50 m

Podloga:

travnata

Komunikaciona frekvencija:

123.5 MHz

Nadležna kontrola letenja:

AKL Niš (018/48-124, lok. 101)

Adresa:

Aeroklub „Mihajloević“, Vece Korčagina 7, Pošt. fah 134, 37000 Kruševac

Telefon:

037/22-190, a/d:037/39-929

Radno vreme aerodroma:

samo danju

