


LESKOVAC Aerodrom „Mira“

Dva i po kilometra severno od Leskovca, pored puta Niš-Leskovac. Sportsko i trenira no letenje aviona i jedrilica, skakanje padobranaca.

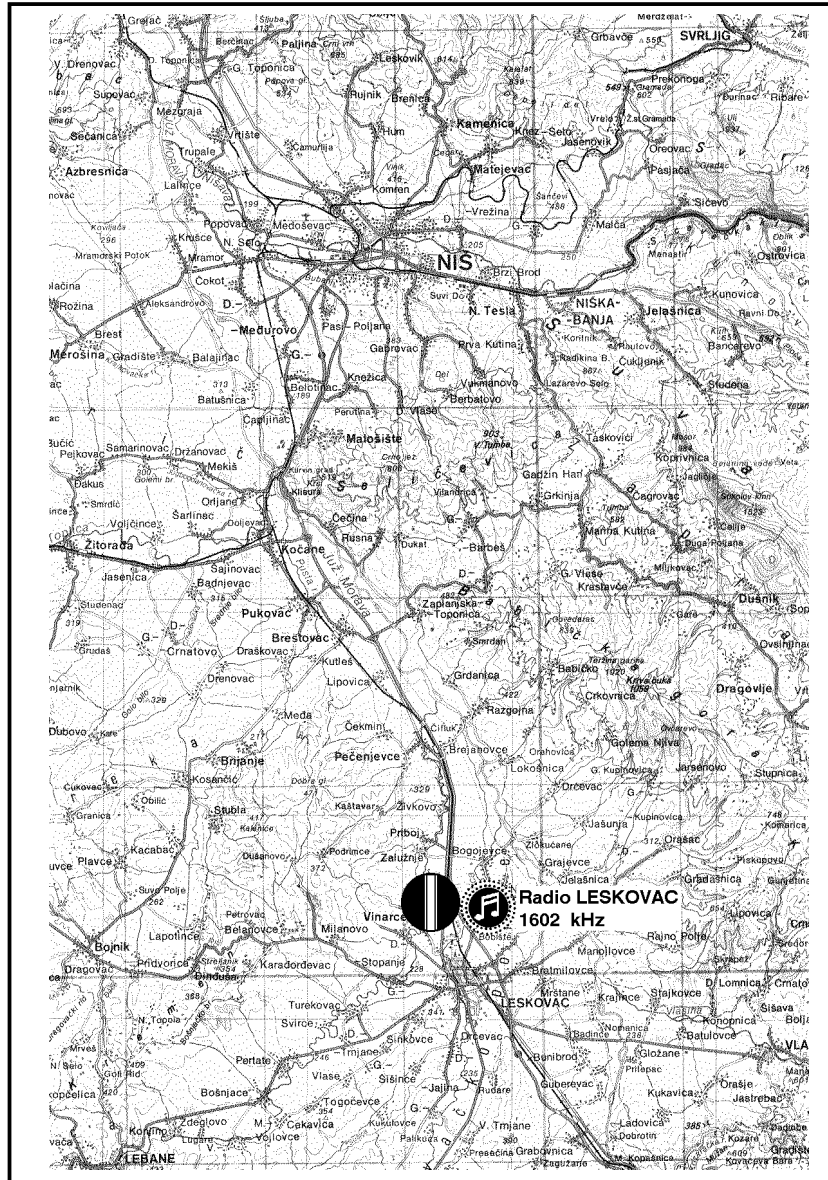
Pilota na zona broj 1 nalazi se iznad aerodromske piste. Pilota na zona broj 2 je iznad sela Turekovac, šest kilometara jugozapadno. Zona čekanja je tri kilometra zapadno od piste. Visina školskog kruga je 300 metara QFE (550 metara QNH).

Za svako letenje izvan aerodromske zone obavezna je prethodna dozvola aerodromske kontrole letenja Niš (018/48-124, lok. 101). Nadle na meteorološka sluba takođe je na niškom aerodromu (018/48-124, lok. 136). Maršrutni letovi i preleti obavezno se najavljuju dan ranije kontroli letenja aerodroma Niš (018/48-124, lok. 101) ili Centru za odobravanje letova SUKL u Beogradu (telefon 011/609-195, faks 011/609-856).

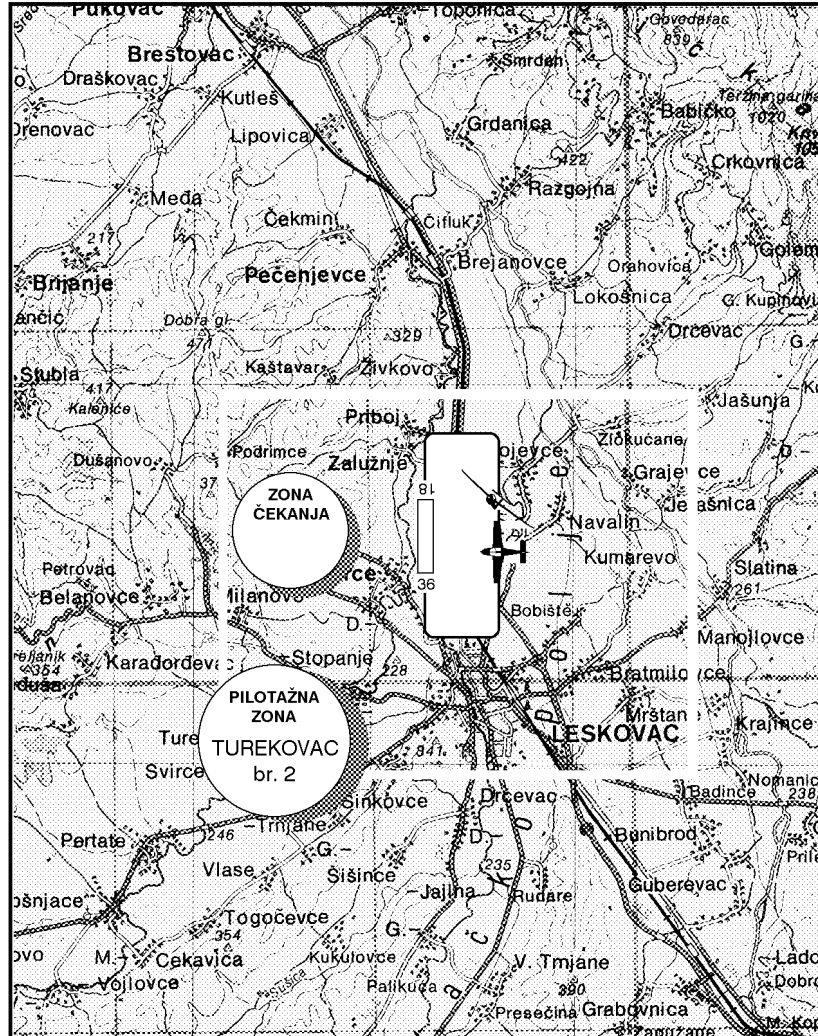
Ishrana i prenoćište obezbeđeni su u hotelima u Leskovcu.



Šire područje aerodroma „Mira“ na topografskoj karti razmere 1:400000



U e područje aerodroma „Mira“ sa skicom školskog kruga, pilota nim zonama i zonom čekanja u razmeri 1:200000



Koordinate ARP:

430112N 0215620E

Nadmorska visina aerodroma:

225 m

Smer protezanja staze 18/36:

180°/360°

Dužina/širina PSS:

1100 x 100 m

Podloga:

travnata

Komunikaciona frekvencija:

123.5/122.5 MHz

Nadležna kontrola letenja:

TWR Niš (127.0 MHz, tel: 018/48-124, lok. 101)

Adresa:

Aeroklub „Saša Mitrović“, Južnomoravskih brigada 29, 16000 Leskovac

Telefon:

016/54-481, a/d:016/42-942

Radno vreme aerodroma:

samo danju

