

NIŠ Aerodrom Niš (LYNI)

Tri kilometra zapadno-severozapadno od Niša. Komercijalni vazdušni saobraćaj, sportsko letenje aviona i jedrilica, skakanje padobranaca. Obavezna je radio-veza sa aerodromskom kontrolom letenja Niš (127.0 MHz).

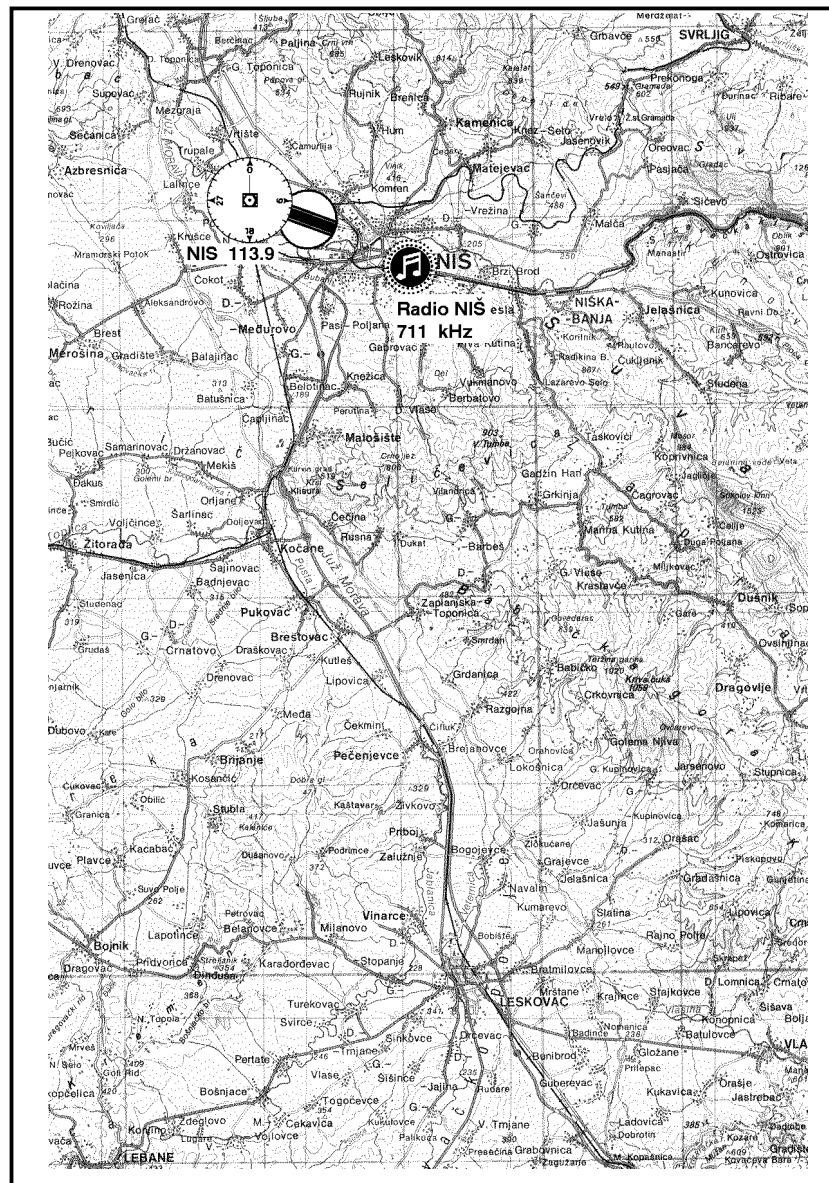
Šest kilometara severoistočno od aerodroma je pilota na zona Hum. Pilota na zona Mala Plana nalazi se 30 kilometara daleko, u kursu 250°. Visina školskog kruga je 300 metara QFE (500 metara QNH).

Maršrutni letovi i preleti najavljuju se slu bi FIO aerodroma Niš (018/48-124, lok. 101) ili, najmanje dan ranije, Centru za odobravanje letova SUKL (telefon 011/609-195, faks 011/609-856). Nadle na meteorološka slu ba je na aerodromu Niš (018/48-124, lok. 136).

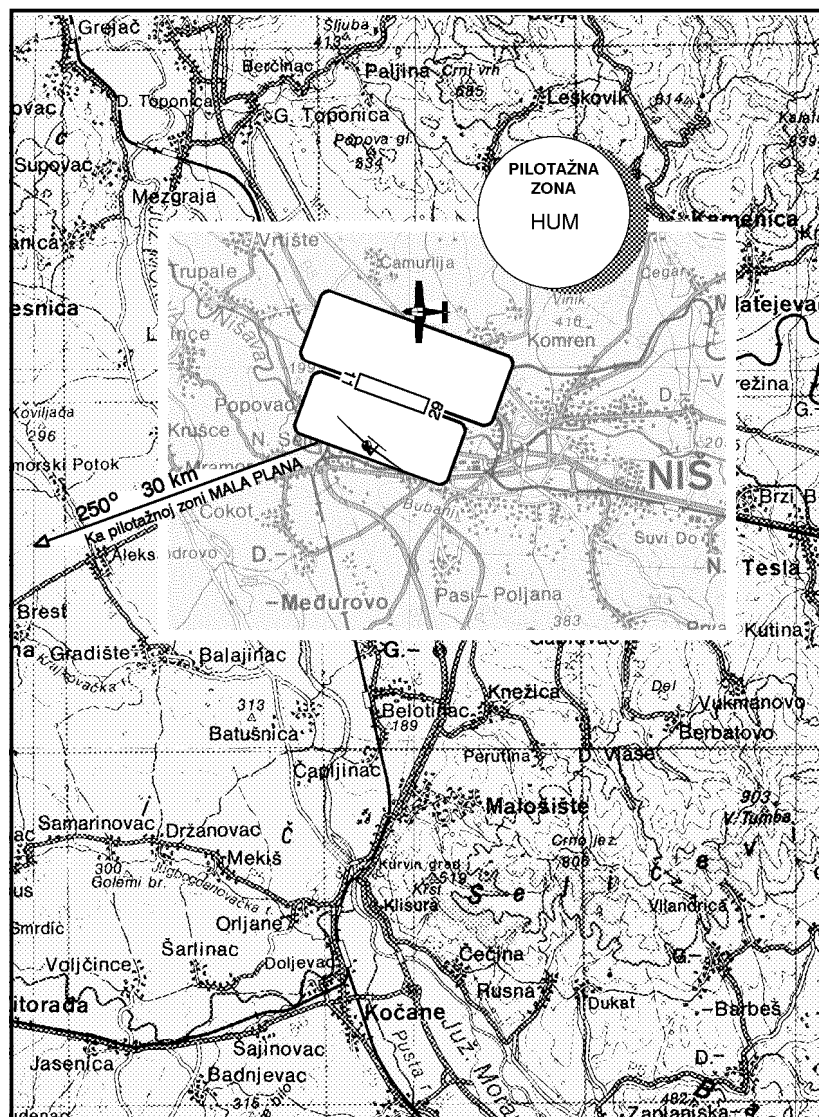
Ishrana i prenočište u hotelima u Nišu. Restoran na aerodromu. Veza sa gradom: gradski autobus, autobus JAT-a (u vreme kada je aerodrom otvoren za javni saobraćaj), taksi.



Šire područje aerodroma Niš na topografskoj karti razmere 1:400000



U područje aerodroma Niš sa skicom školskog kruga i pilota nim zonama u razmeri 1:200000



Koordinate ARP:

432018N 0215130E

Nadmorska visina aerodroma:

195 m

Smer protezanja staze 11/29:

110°/290°

Dužina/širina betonske PSS:

2200 x 45 m

Dužina/širina travnate PSS:

1700 x 50 m

Komunikaciona frekvencija:

127.0 MHz

Nadležna kontrola letenja:

AKL Niš (018/48-124, lok. 101)

Adresa:

Aeroklub „Prvi srpski piloti“, Bulevar Lenjina 26, 18000 Niš

Telefoni:

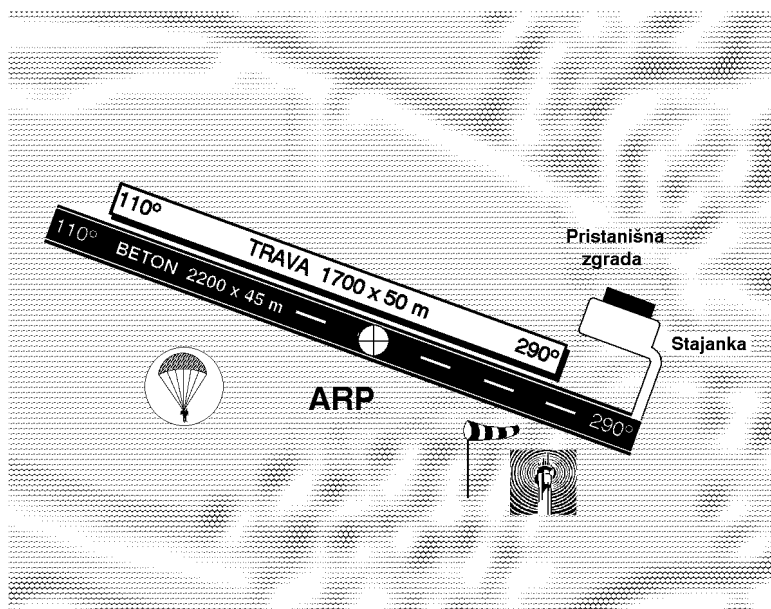
Aeroklub: 018/322-970

Aerodromska centrala: 018/48-124, 48-399

Glavna centrala: 018/40-955

Radno vreme aerodroma:

od 06.00 do 22.00 časa



Skica instrumentalnog VOR/DME prilaznja i postupka za neuspeli prilaz (missed approach) za stazu 11 aerodroma Niš. Napomena: SLU I SAMO ZA INFORMACIJU!

