


## PARAĆIN Aerodrom Davidovac

Istočno od grada, na 7,4 km istočno od železničke stanice u Paraćinu. Sportsko letenje aviona i jedrilica, skakanje padobranaca. Za vreme padobranskih skokova sve ostale letačke aktivnosti su zabranjene.

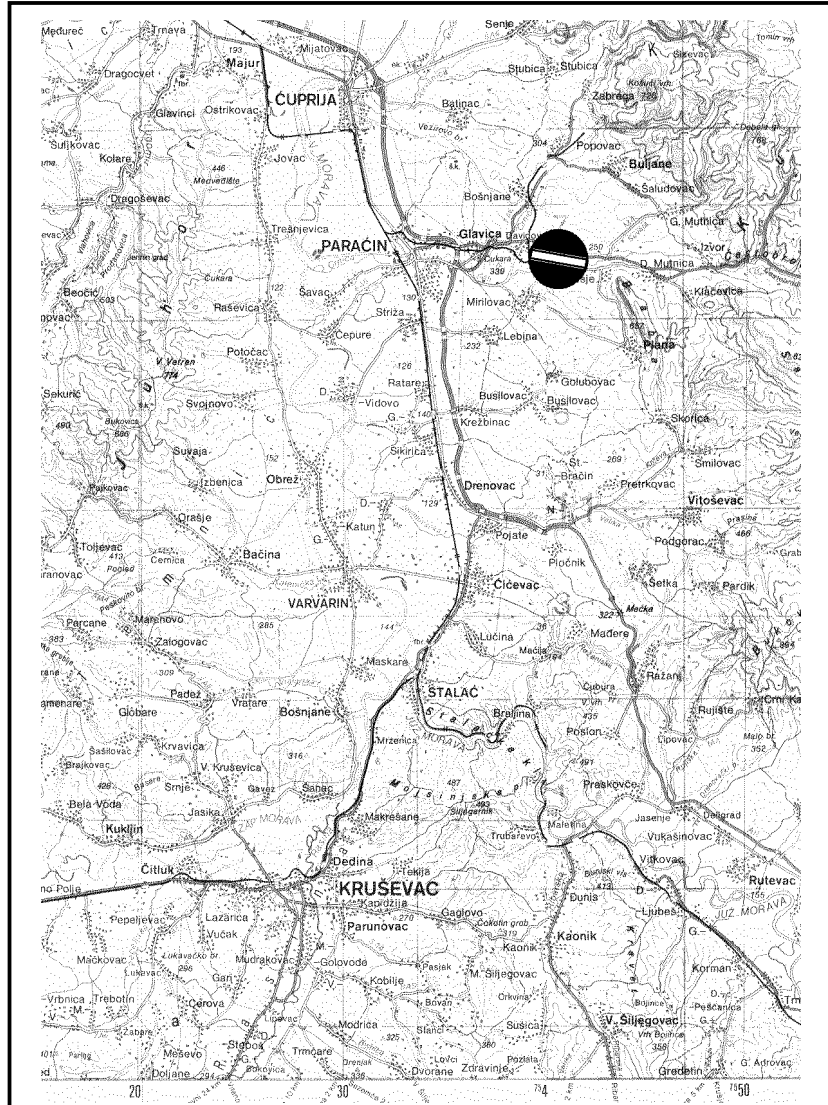
Pilota na zonu broj 1 je iznad samog aerodroma. Ostale pilotske zone razmeštene su prema datoj skici. Visina školskog kruga za avione je 300 metara QFE (450 metara QNH), a za jedrilice 200 metara QFE (350 metara QNH).

Maršrutni letovi i preleti, kao i letovi van aerodromske zone, najavljuju se najmanje dan ranije Centru za odobravanje letova SUKL (telefon 011/609-195, faks 011/609-856). Nadležna meteorološka služba je na aerodromu Beograd (011/601-753).

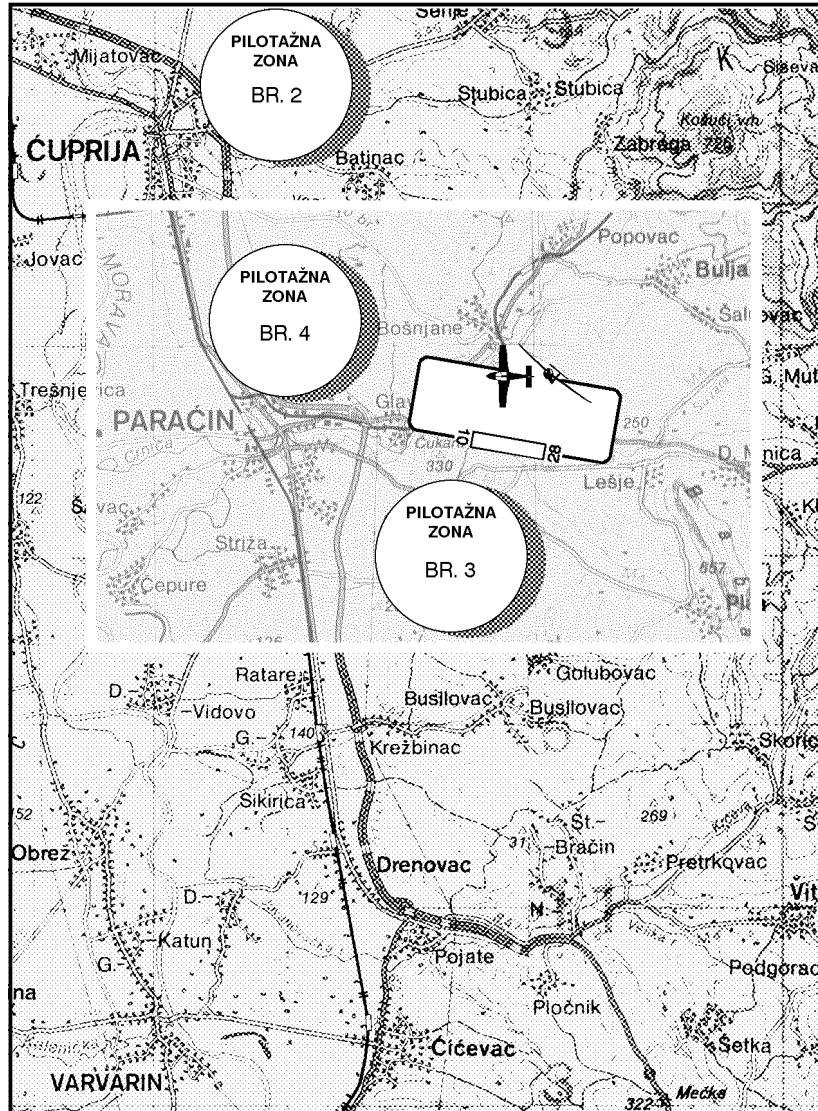
Ishrana i prenoćište u hotelima u Paraćinu (5,5 km) i Grzi (12 km). Smeštaj na aerodromu tokom sezone intenzivnih padobranskih i pilotskih obuka. Prevoz do grada autobusom, taksijem ili aerodromskim kombi-vozilom.



Šire područje aerodroma Davidovac na topografskoj karti razmere 1:400000



U e područje aerodroma Davidovac sa skicom školskog kruga i pilota nim zonama u razmeri 1:200000



**Koordinate ARP:**

435158N 0212932E

**Nadmorska visina aerodroma:**

165 m

**Smer protezanja staze 10/28:**

101°/281°

**Dužina/širina PSS:**

900 x 50 m

**Podloga:**

travnata

**Rulna staza:**

širina 25 m, upravna na PSS, vodi do hangara

**Platforma:**

ispred hangara, 35 x 16 m, betonska

**Komunikaciona frekvencija:**

123.5 MHz

**Nadle na kontrola letenja:**

TWR Niš (127.0 MHz, tel: 018/48-124 lok.101)

**Adresa:**

Aeroklub „Naša krila“, Branka Krsmanovića 55, 35250 Paraćin

**Telefon:**

035/553-720, a/d:035/554-377

**Radno vreme aerodroma:**

samo danju

