

## SMEDEREVO Aerodrom Smederevo


Četiri kilometra jugoistočno od Smedereva. Sportsko-školsko i treni no letenje aviona i jedrilica, skokovi padobranaca, letenje poljoprivredne avijacije i helikoptera. Zbog blizine aerodroma Kovin, letenje u pilota nim zonama sportskog aerodroma Smederevo je pod svakodnevnim restrikcijama. Generalno, vazdušni prostor smederevskog aerodroma slobodan je od 14.00 časova pa do kraja dana, ali je neophodno prethodno se konsultovati sa upravnikom aerodroma, odnosno rukovodiocem letenja na aerodromu Smederevo.

Ulazno-izlazna vrata za vazduhoplove koji dolaze iz severozapadnih, severnih i severoistočnih kurseva su iznad mosta na Dunavu (Kovinski most), 5,5 kilometara severno od piste. Visina u dolasku je 400 m QFE (500 m QNH), a u odlasku 300 m QFE (400 m QNH). Ulazno-izlazna vrata za vazduhoplove koji dolaze iz jugozapadnih, ju nih i jugoistočnih kurseva su iznad zapadne ivice sela Ralja, 6 kilometara ju no od piste. Visina u dolasku je 500 m QFE (600 m QNH), a u odlasku 400 m QFE (500 m QNH). Avion u dolasku obavezan je da uspostavi vezu sa kontrolom letenja na aerodromu Smederevo 5 minuta pre preletanja ulazno-izlaznih vrata.

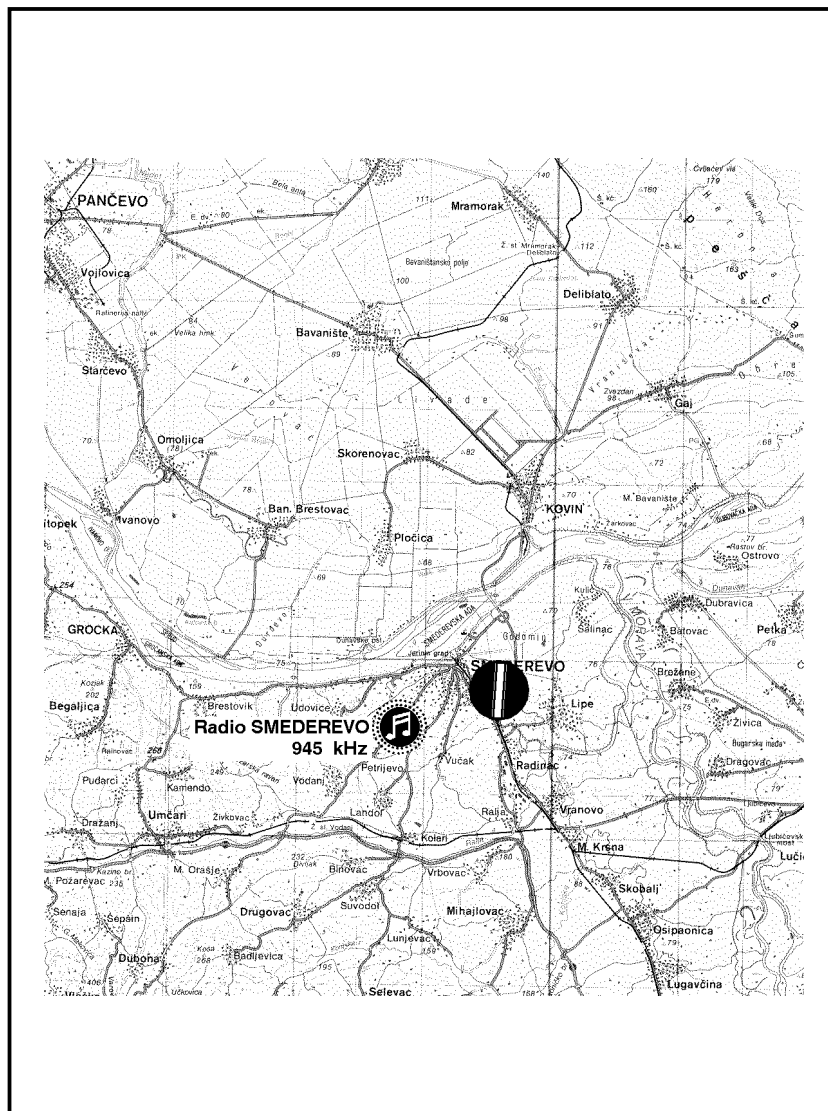
Pilota na zona broj 1 nalazi se severoistočno od piste, iznad sela Šalinac, a pilota na zona broj 2 jugoistočno od piste, iznad sela Vranovo. Zona čekanja je pet kilometara istočno od piste. Visina školskog kruga je 300 metara QFE.

Maršrutni letovi i preleti, kao i letovi van aerodromske zone, najavljuju se najmanje dan ranije Centru za odobravanje letova SUKL (telefon 011/609-195, faks 011/609-856). Nadle na meteorološka slu ba je na aerodromu Beograd (011/601-753).

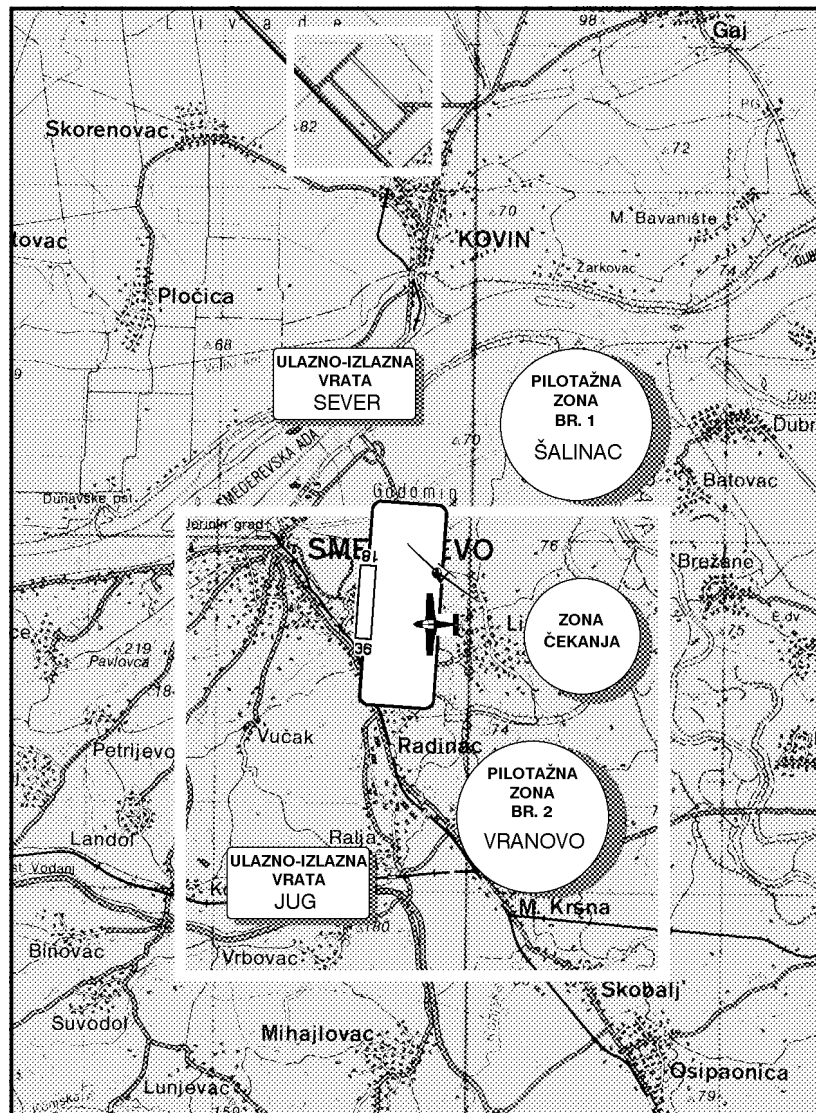
Ishrana i smeštaj na samom aerodromu ili u hotelima u Smederevu. Veza sa gradom: gradski autobus.



Šire područje aerodroma Smederevo na topografskoj karti razmere 1:400000



U e područje aerodroma Smederevo sa skicom školskog kruga, pilota nim zonama i zonom čekanja u razmeri 1:200000



**Koordinate ARP:**

443844N 205806E

**Nadmorska visina aerodroma:**

72 m

**Smer protezanja staze 18/36:**

184°/004°

**Dužina/širina PSS:**

1000 x 80 m

**Podloga:**

travnata

**Platforma:**

betonsko-asfaltna 40 x 20 m, ispred hangara

**Komunikaciona frekvencija:**

123.5 MHz

**Nadležna kontrola letenja:**

Prilazna kontrola Beograd (119.1 MHz)

**Koordinacija sa kontrolom letenja:**

AKL Batajnica (127.0 MHz)

**Adresa:**Aeroklub „Smederevo“, Pošt. fah 43,  
11300 Smederevo**Adresa aerodroma:**Aerodrom „Smederevo“,  
Franje Kluza b.b., 11311 Radinac**Telefon:**

a/d:026/226-627

**Radno vreme aerodroma:**

samo danju

