


## TIVAT Aerodrom Tivat (LYTV)

Tri i po kilometra jugoistočno od Tivta, pored puta Tivat-Budva. Komercijalni domaći i međunarodni vazdušni saobraćaj, poslovna avijacija, sportsko letenje aviona i helikoptera.

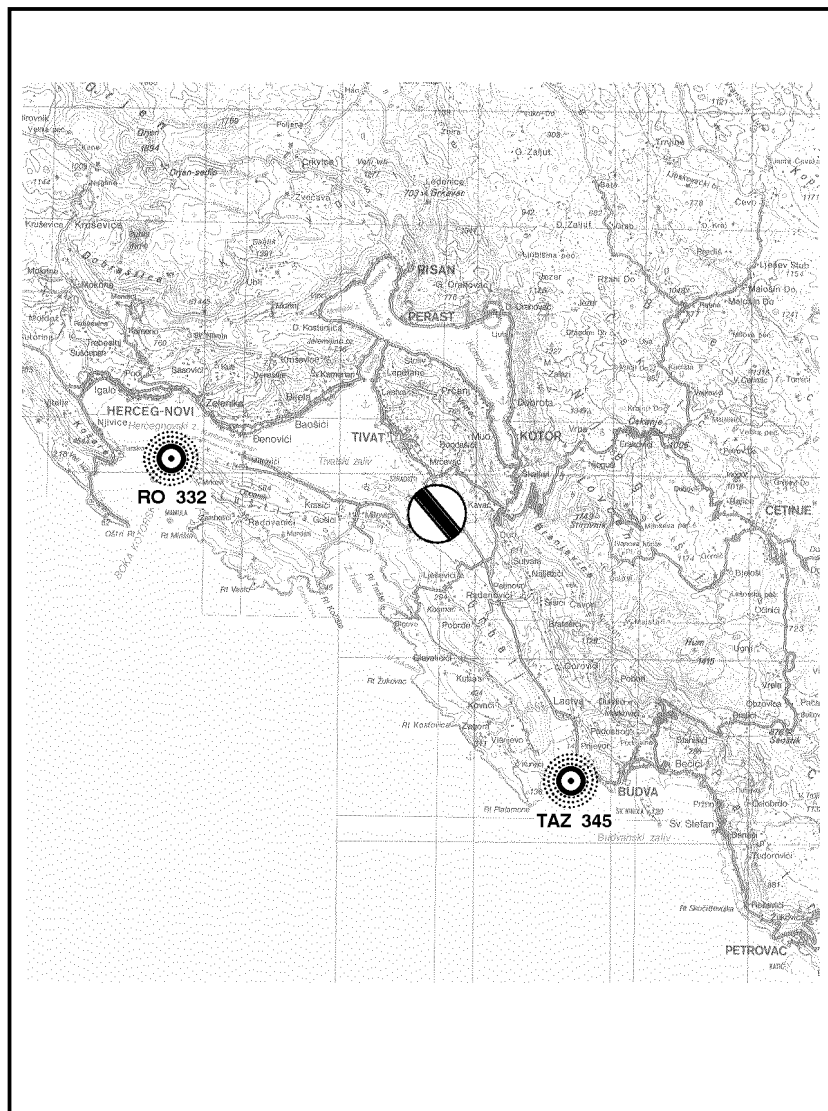
Do sredine 60-tih godina ovaj aerodrom je bio centar za obuku motornih pilota i jedriličara Vazduhoplovnog saveza Jugoslavije. Nakon izgradnje betonsko-asfaltne piste i aerodromske zgrade, dobio je status vazduhoplovnog pristaništa kojim gazduje JAT.

Sve najave i prijave maršrutnih letova i preleta prima aerodromska služba FIO (082/61-357). Maršrutne letove i prelete, kao i letove van aerodromske zone, moguće je najaviti i direktno Centru za odobravanje letova SUKL (telefon 011/609-195, faks 011/609-856). Nadležna meteorološka služba je na aerodromu Tivat (082/61-357).

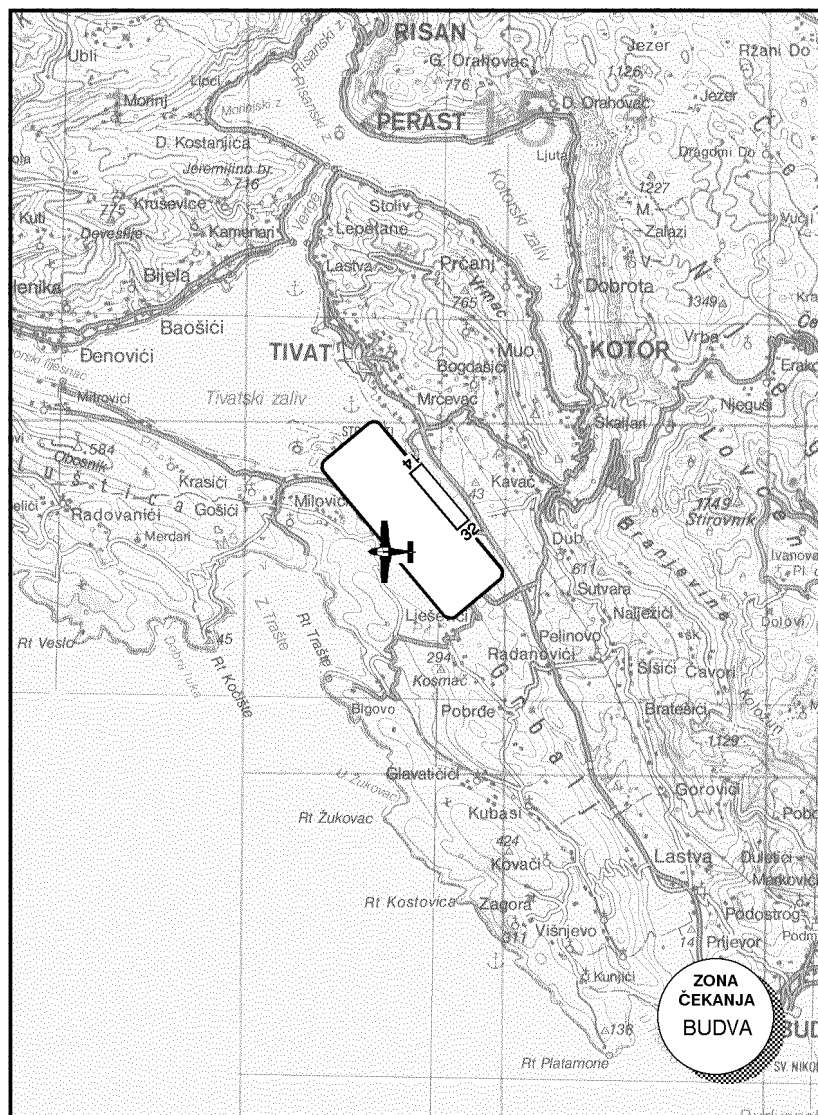
Ishrana i prenočište u hotelima u Tivtu (2-4 km) i Budvi (12 km). Restoran na aerodromu. Veza sa turističkim centrima duž tivatske i budvanske rivijere: autobusi JAT-a, turistički autobusi i kombi-vozila, lokalni autobusi, međugradski autobusi, taksi.



## Šire područje aerodroma Tivat na topografskoj karti razmere 1:400000



U e područje aerodroma Tivat sa skicom školskog kruga i zonom čekanja u razmeri 1:200000



**Koordinate ARP:**

422415N 0184341E

**Nadmorska visina aerodroma:**

6 m

**Smer protezanja staze 14/32:**

139°/319°

**Dužina/širina PSS:**

2500 x 45 m

**Podloga:**

asfaltna

**Komunikaciona frekvencija:**

118.0 MHz

**Adresa:**

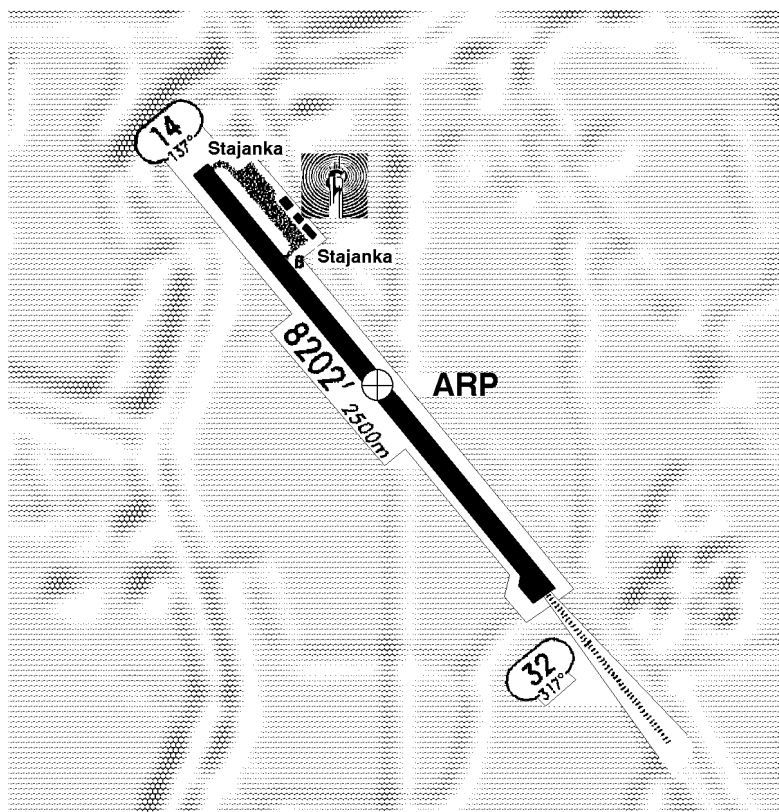
Aeroklub „Boka“, Aerodrom Tivat, 81320 Tivat

**Telefon:**

082/61-951

**Radno vreme aerodroma:**

samo danju



Skica instrumentalnog prilaza enja po lokalajzeru i postupka za neuspeli prilaz (missed approach) za stazu 32 aerodroma Tivat. Napomena: SLU I SAMO ZA INFORMACIJU!

