


ULCINJ Aerodrom Ulcinj

Nalazi se na zaravnjenom priobalnom pojasu jugoistočno od Ulcinja. Letenje poljoprivredne avijacije, povremeno letenje sportsko-turističkih vazduhoplova i helikoptera, paraglajderi. Obratiti pa nju na blizinu granice sa susednom Albanijom.

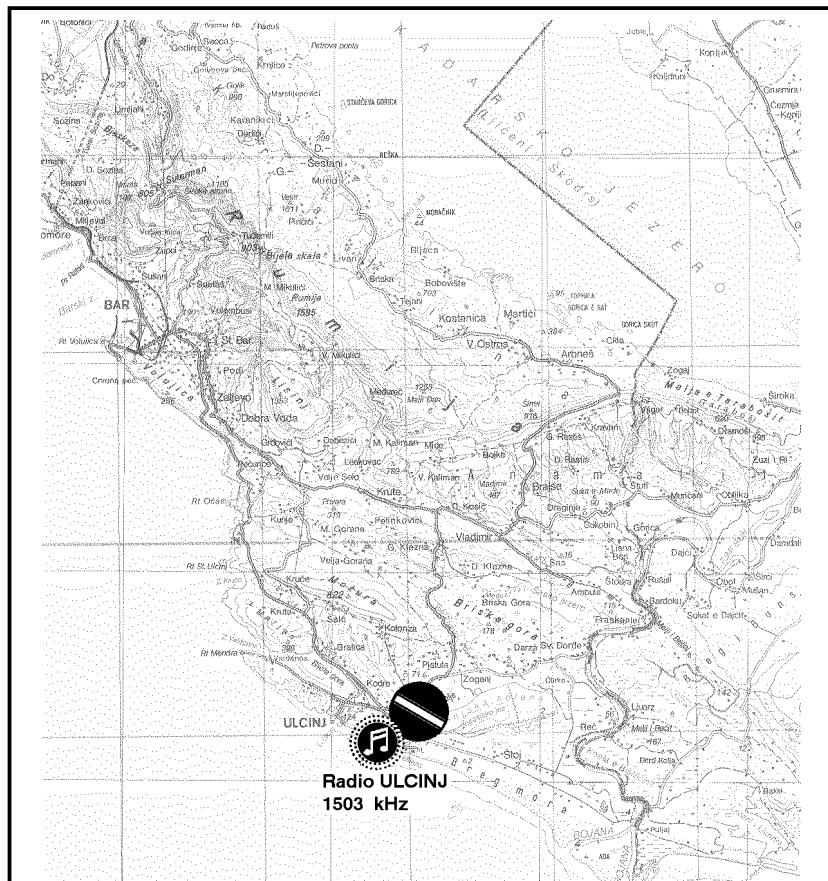
Zbog lošeg stanja poletno-sletne staze i za sada nejasnog statusa, letelište do zaključenja ovog priručnika još nije dobilo odobrenje za zvaničnu upotrebu. No, generalno uzevši, dobro bi došlo privredi i turizmu ovog ju no-primorskog regiona.

Maršrutni letovi i preleti, kao i letovi van aerodromske zone, najavljuju se najmanje dan ranije Centru za odobravanje letova SUKL (telefon 011/609-195, faks 011/609-856). Nadle na meteorološka slu ba je na aerodromu Podgorica (081/82-031), alternativno na aerodromu Tivat (082/86-357).

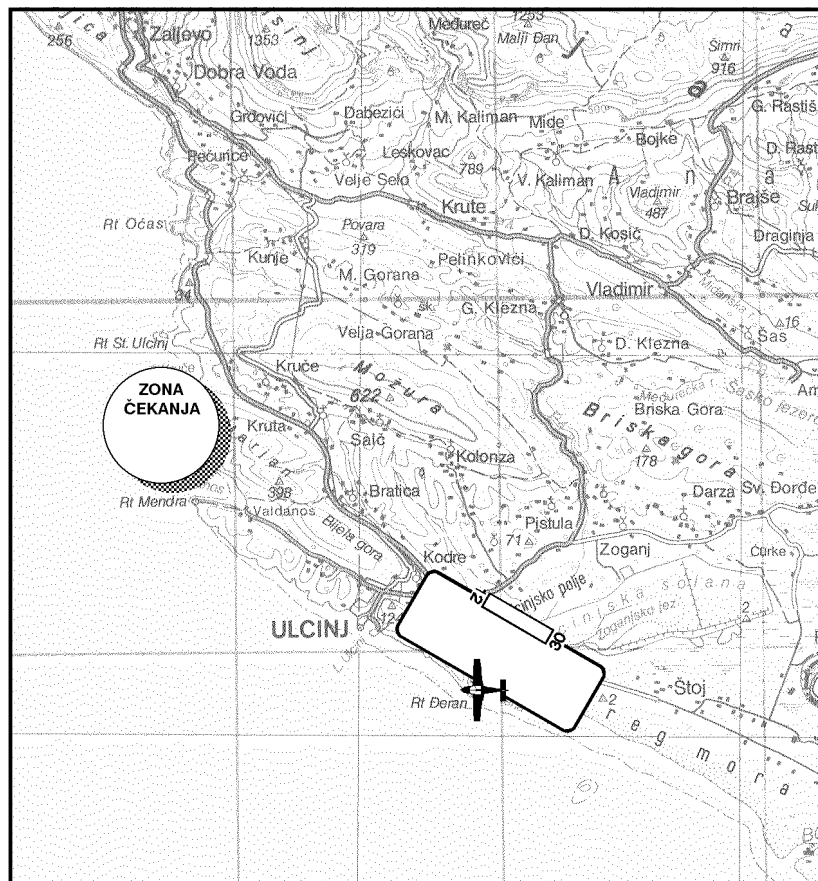
Smeštaj i ishrana u hotelima u Ulcinju i obli njim turističkim punktovima. Veza sa gradom: turistički autobusi, lokalni autobusi, taksi.



Šire područje aerodroma Ulcinj na topografskoj karti razmere 1:400000



U e područje aerodroma Ulcinj sa skicom školskog kruga i zonom čekanja u razmeri 1:200000



Koordinate ARP:

nisu poznate

Nadmorska visina aerodroma:

oko 20 m

Pravac protezanja staze 12/30:

nije poznat

Dimenzije PSS:

nisu poznate

Podloga:

travnata

Komunikaciona frekvencija:

118.7 MHz (APP Podgorica); 118.0 MHz (TWR Tivat)

Nadle na kontrola letenja:

AKL Podgorica, alternativno AKL Tivat

Adresa korisnika aerodroma:

nije poznata

Telefon:

nije poznat

Radno vreme aerodroma:

samo danju

