

## U ICE Aerodrom Ponikve


Na istočnim padinama planine Tare na visoravni Ponikve, 12 km zapadno-severozapadno od centra U ica (u kursu 295°). Komercijalni vazdušni saobraćaj, poslovna avijacija, letenje sportskih aviona i jedrilica, skakanje padobranaca. Nosilac svih sportskih vazduhoplovnih aktivnosti u ovom delu zapadne Srbije je aeroklub „Fasau“. On nastavlja tradicije „Letačke grupe Zlatibor“, čiji počeci datiraju iz daleke 1934. godine.

Nadle na meteorološka slu ba je na aerodromu Ponikve (031/807-290, lok. 15513). Obratiti pa nju na turbulenciju, karakterističnu u toku letnjih meseci, u završnom prilazu za stazu 29, na oko 150-200 metara ispred praga piste. Zbog velike nadmorske visine aerodroma, voditi računa o povećanoj du ini zaleta u poletanju.

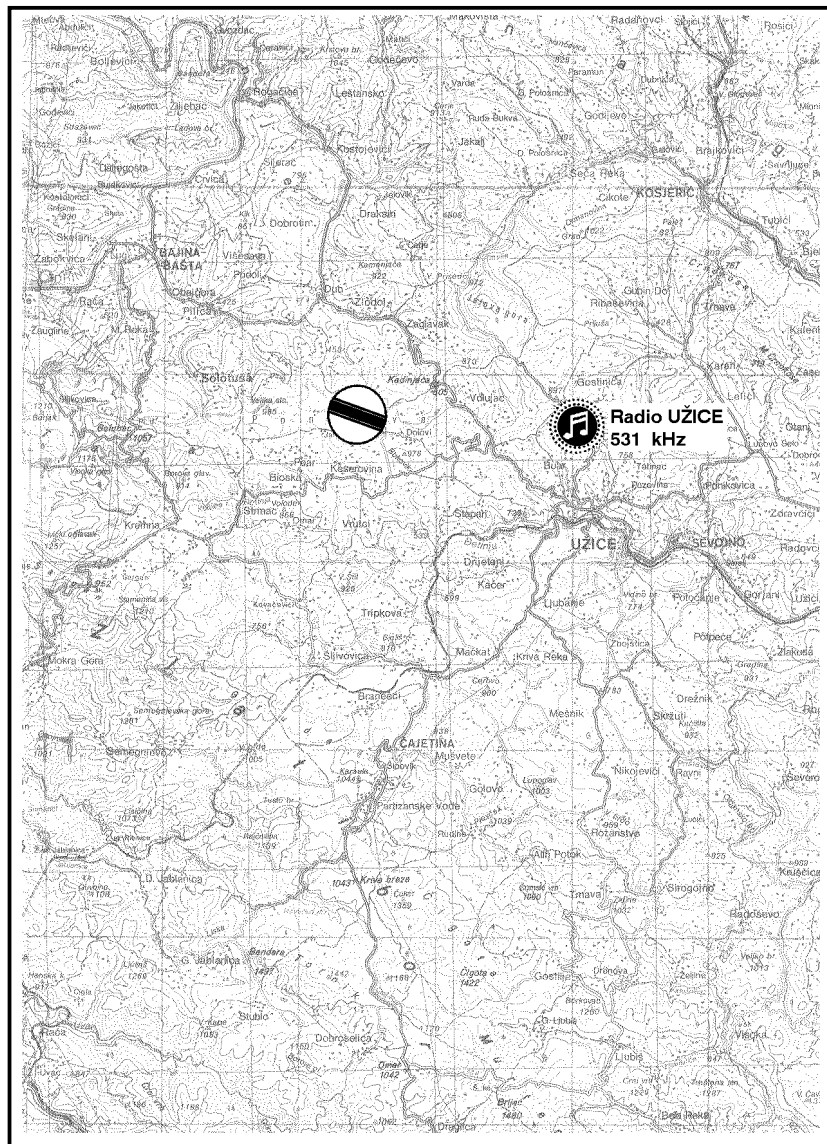
Tačke obaveznog javljanja pre ulaska u zonu aerodroma: grad U ice ili Bajina Bašta na 1550 m QNH u doletu i 1300 m QNH u odletu.

Sportskim letenjem na aerodromu Ponikve rukovodi postojeća aerodromska kontrola letenja ili rukovodilac letenja aerokluba „Fasau“. Najave i prijave letova idu preko aerodromske kontrole letenja Ponikve (031/807-290, lok. 15535). Visina školskog kruga za klipne avione je 1200 m QNH, a za mlazne 1400 m QNH.

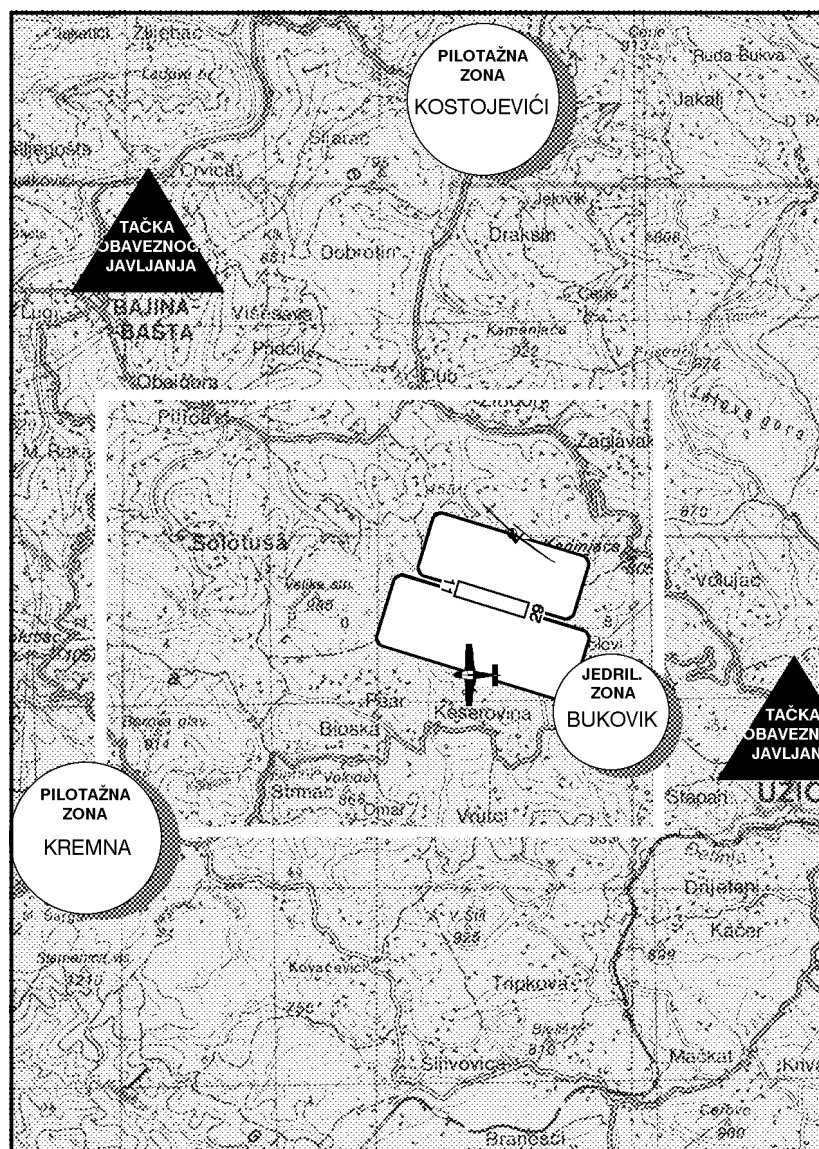
Ishrana i prenočište u hotelima u U icu i motelu „Kadinjača“ (4 km), koji je privremeno adaptiran i za prihvatanje i otpremu putnika u javnom vazdušnom saobraćaju. U neposrednoj blizini aerodroma postoji nekoliko privatnih ugostiteljskih objekata. Veza sa gradom: sopstveni, međugradski i lokalni autobuski prevoz.



## Šire područje aerodroma Ponikve na topografskoj karti razmere 1:400000



U e područje aerodroma Ponikve sa skicom školskog kruga, pilota nim zonama i jedriličarskom zonom u razmeri 1:200000



**Koordinate ARP:**

435356N 0194211E

**Nadmorska visina aerodroma:**

918 m

**Smer protezanja staze 11/29:**

107°/287°

**Dužina/širina PSS:**

3085 x 45 m

**Podloga:**

betonsko-asfaltna

**Gorivo:**

avio-benzin 100 LL

**Mazivo:**

W 100

**Carinska i pasoška služba:**

ne postoji

**Komunikaciona frekvencija:**

125.25; 123.50; 127.00 MHz

**Nadležna kontrola letenja:**

Aerodromska kontrola letenja Ponikve (127.0 MHz)

**Adresa:**

Aeroklub „Fasau“, Dimitrija Tucovića 102, 31000 Užice

**Telefon:** 031/48-344, a/d:031/807-630**Radno vreme aerodroma:**

od 07.00 do 19.00, izuzev vikendom

