


PRIJEDOR (Republika Srpska) Aerodrom Urije

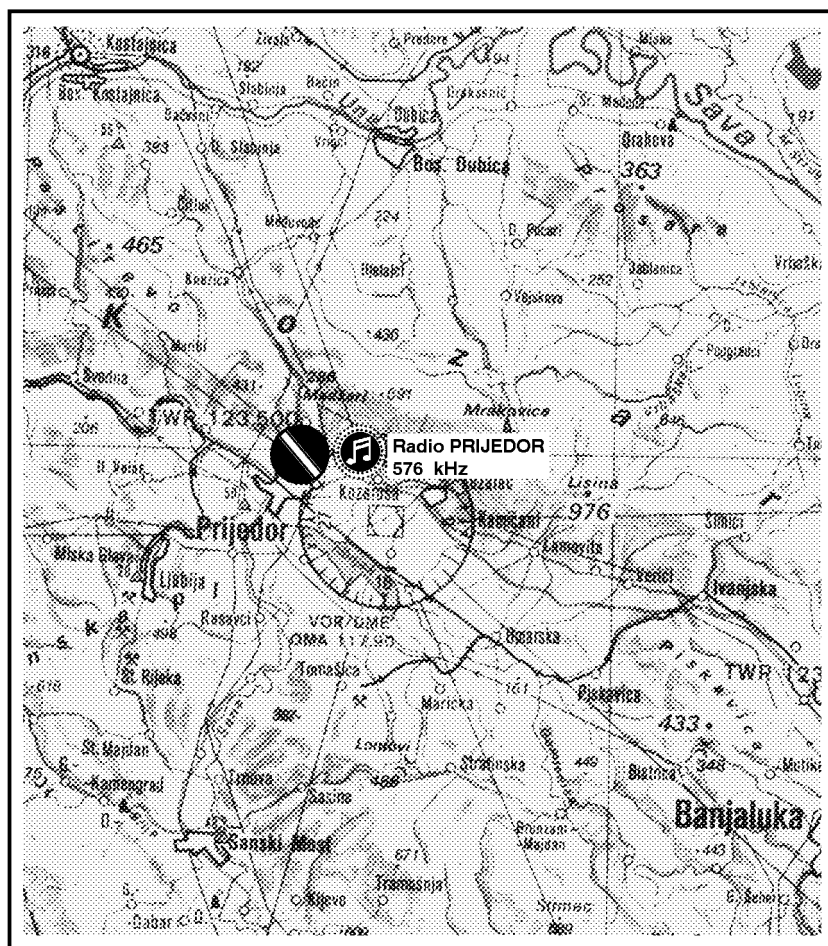
Nalazi se dva i po kilometra severoistočno od centra Prijedora. Sportsko-trena no letenje aviona i jedrilica, skakanje padobranaca. Zbog slabe drena e zemljišta, aerodrom nije upotrebljiv za vreme i nakon velikih kiša.

Za uve bavanje tehnike pilotiranja u vazduhu određene su četiri pilota ne zone, u skladu sa prilo enom ilustracijom, s tim što je pilota na zona broj 4 iznad samog aerodroma. Visina školskog kruga je 300 metara QFE (470 metara QNH).

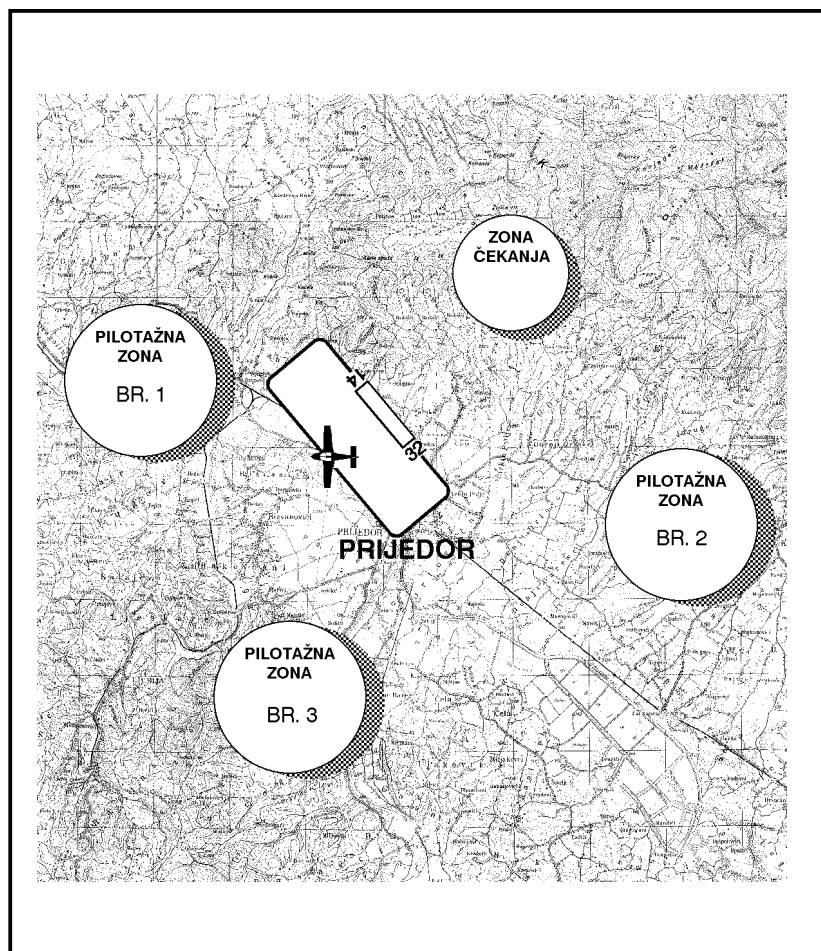
Smeštaj i ishrana u hotelima u Prijedoru. Veza sa gradom: lokalni autobus.



Šire područje aerodroma Urije na topografskoj karti razmere 1:400000



U e područje aerodroma Urije sa skicom školskog kruga, pilota nim zonama i zonom čekanja u razmeri 1:200000



Koordinate ARP:

445935N 0164429E

Nadmorska visina aerodroma:

171 m

Pravac protezanja staze 14/32:

143°/323°

Dimenzije PSS:

750 x 100 m

Podloga:

travnata

Komunikaciona frekvencija:

123.5 MHz

Adresa:

Aeroklub „Prijedor“, 79000 Prijedor

Telefon:

faks za AK:079/12-101, a/d:079/22-533

Radno vreme aerodroma:

samo danju

