

OHRID Aerodrom Ohrid (LWOH)

Deset kilometara severozapadno od Ohrida. Međunarodni i lokalni komercijalni vazdušni saobraćaj, poslovna avijacija, sportsko-treningno letenje aviona i helikoptera. U dolasku ka aerodromu obavezno uspostaviti radio-vezu sa TWR Ohrid (119.2 MHz) još kod ulazne pozicije Izdeglavlje.

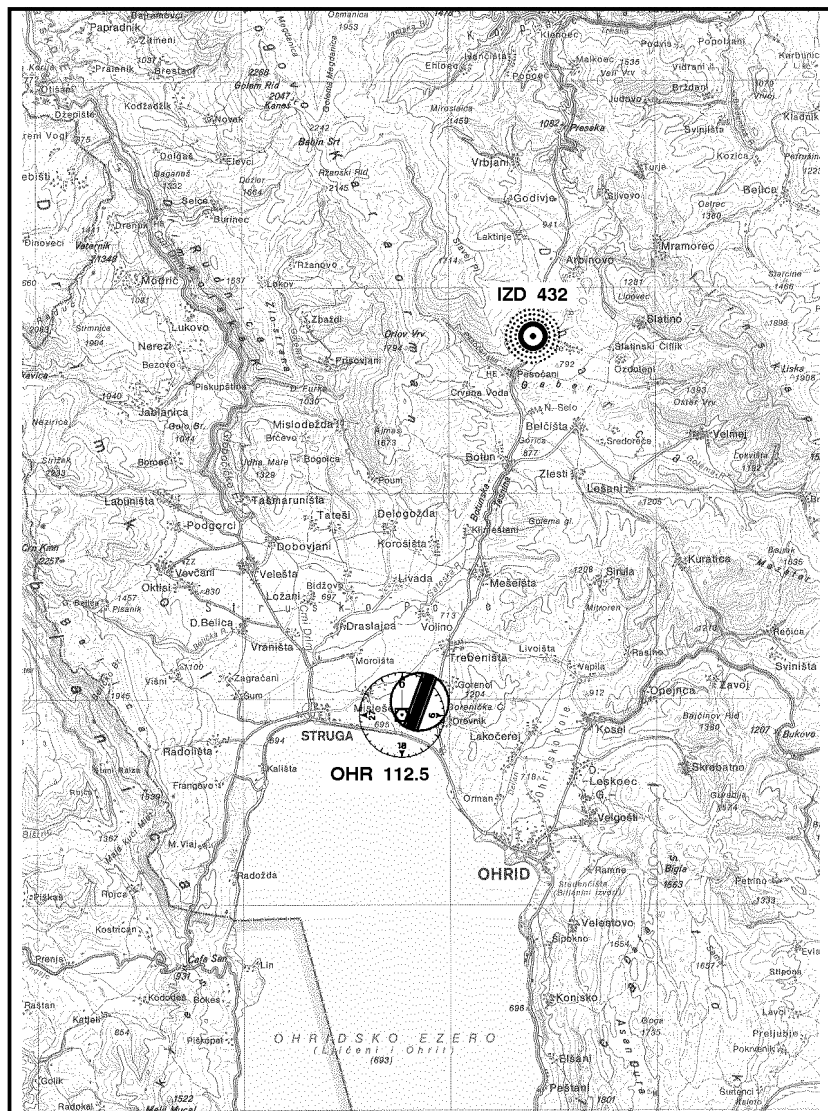
Tačke čekanja u VFR letenju nalaze se iznad Struge (pet kilometara zapadno od piste), iznad planine Gorica (12 km ka jugoistoku) i iznad sela Peštani (18 km ka jugoistoku). Visina školskog kruga je 300 metara QFE.

Sve letove aviona izvan aerodromske zone, prelete i maršrutno letenje obavezno treba najaviti najmanje 24 sata ranije Centru za odobravanje letova u Skoplju - bilo faksom (091/112-026), bilo usmenim putem (091/111-142). Nadležna meteorološka služba je na aerodromu Ohrid (096/22-642 i 31-825).

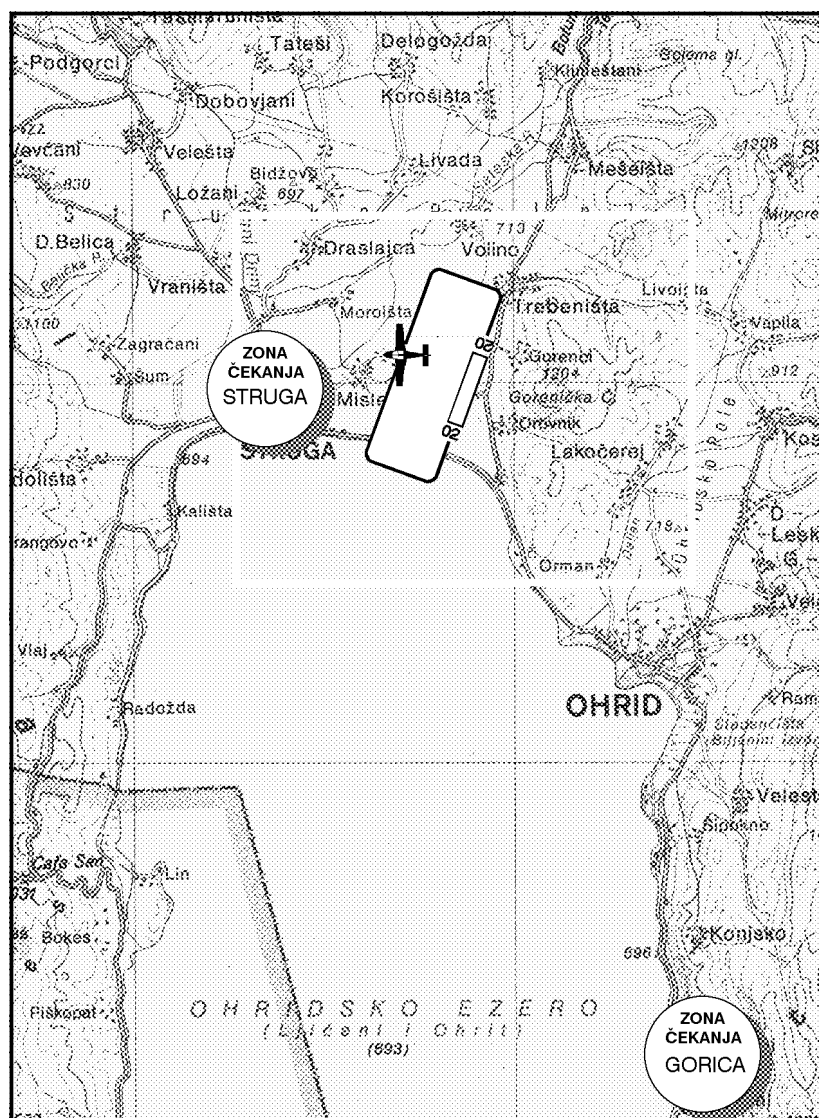
Ishrana i smeštaj u hotelima u Ohridu, Strugi ili turističkim centrima duž ohridske rivijere. Restoran na aerodromu. Veza sa gradom: aerodromski autobus, lokalni autobus, turistički kombi-bus, taksi.



Šire područje aerodroma Ohrid na topografskoj karti razmere 1:400000



U e područje aerodroma Ohrid sa skicom školskog kruga i zonama čekanja u razmeri 1:200000



Koordinate ARP:

411046N 0204451E

Nadmorska visina aerodroma:

705 m

Smer protezanja staze 02/20:

017°/197°

Dužina/širina PSS:

2550 x 45 m

Podloga:

asfaltna

Carinska i pasoška služba:

postoje, radno vreme po potrebi

Komunikaciona frekvencija:

119.2 MHz

Nadležna kontrola letenja:

TWR Ohrid (096/22-642)

Adresa:

Aerodrom „Ohrid“, 97300 Ohrid

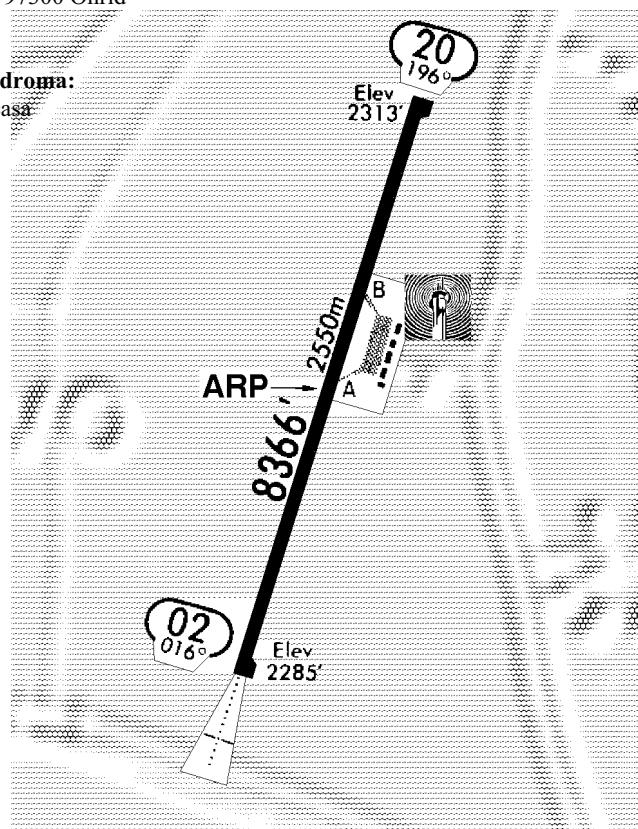
Telefon:

096/34-079

Radno vreme aerodroma:

od 06.00 do 22.00 časa

(po potrebi i duže)



Skica instrumentalnog prilaza i postupka za neuspeli prilaz (missed approach) za stazu 02 aerodroma Ohrid. Napomena: SLU I SAMO ZA INFORMACIJU!

